VAL DI FASSA DOLOMITES

ROAD-BIKE TOURS RENNRADTOUREN

TOUR IN

BICI DA STRADA



FUNDACIÓN DIVINA PASTORA DE CALDAS

OFFICIAL SPONSOR cannondale

TRENTINO

AZIENDA PER IL TURISMO DELLA VAL DI FASSA

VAL DI FASSA TOURIST GUIDE

L'APP UFFICIALE DELLA VAL DI FASSA SUL TUO SMARTPHONE

A PORTABLE TRAVEL GUIDE OF THE VAL DI FASSA

MOBILER URLAUBSFÜHRER DES VAL DI FASSA

App Store · Google Play

IL FASCINO DELLE DOLOMITI
THE FASCINATION OF THE DOLOMITES
DIE FASZINATION DER DOLOMITEN

DIREZIONE
MANAGEMENT
DIREKTION
38032 CANAZEI (TN)
STRÈDA ROMA, 36
TEL. +39 0462 609500
FAX +39 0462 602278
info@fassa.com
www.fassa.com

BOOKING
38036 POZZA DI FASSA (TN)
PIAZA DE COMUN, 7
TEL. +39 0462 609666
FAX +39 0462 763717
infobooking@fassa.com

INFO
38032 ALBA DI CANAZEI (TN)
STRÈDA DE COSTA, 258
TEL. +39 0462 609550
FAX +39 0462 600293
infoalba@fassa.com

38031 CAMPITELLO DI FASSA (TN)
STRÈDA DOLOMITES, 48
TEL. +39 0462 609620
FAX +39 0462 750219
infocampitello@fassa.com

38036 MOENA (TN)
PIAZ DE NAVALGE, 4
TEL. +39 0462 609770
FAX +39 0462 574342
infomoena@fassa.com

38032 CANAZEI (TN)
PIAZ G. MARCONI, 5
TEL. +39 0462 609600
FAX +39 0462 602502
infocanazei@fassa.com

38036 POZZA DI FASSA (TN)
PIAZA DE COMUN, 2
TEL. +39 0462 609670
FAX +39 0462 763717
infopozza@fassa.com

38030 MAZZIN (TN)
STRÈDA DE CAPITEL DEL MÓRO, 812
TEL. +39 0462 609650
FAX +39 0462 767361
infomazzin@fassa.com

38030 SORAGA (TN)
PIAZ BEPO ROCH, 1
TEL. +39 0462 609750
FAX +39 0462 768461
infoforaga@fassa.com

38039 VIGO DI FASSA (TN)
STRADA REZIA, 10
TEL. +39 0462 609700
FAX +39 0462 764877
infovigo@fassa.com

VAL DI FASSA DOLOMITES · BIKE HOTEL · www.fassa.com/bike

Cover Photo: ©2017
Archivio Immagini Val Di Fassa, Archivio Bellavista Bike Day, N. Avanzini, R. Bernardi, R. Durand

VAL DI FASSA BIKE RESORT
YOUR BIKE EXPERIENCE IN THE DOLOMITES
www.fassa.com/bike

MOENA

MONZONI
★★★★
Sèn Pelegrin, 41
38035 MOENA
Tel. +39 045 6279691
Fax +39 045 6279695
reception.hm@mirahotels.com
www.hotelmonzoni.it

SORAGA

LATEMAR
★★★
Strada de Palua, 5
38030 SORAGA
Tel. +39 0462 768103
Fax +39 0462 768103
info@latemarhotel.com
www.latemarhotel.com

PARK HOTEL AVISIO
★★★
Stradon de Fascia, 8
38030 SORAGA
Tel. +39 0462 768130
Fax +39 0462 758380
info@hotelavisio.it
www.hotelavisio.it

VIGO DI FASSA

ACTIVE HOTEL OLYMPIC
★★★★
Strada Dolomites, 4
38039 VIGO DI FASSA
Tel. +39 0462 764225
info@activehotelolympic.it
www.activehotelolympic.it

POZZA DI FASSA

VALACIA
RC ★★★★
Strada Ruf de Ruacia, 42
38036 POZZA DI FASSA
Tel. +39 0462 764875
Fax +39 0462 763584
info@hotelvalacia.it
www.hotelvalacia.it

CHALET ALASKA
★★★
Strada Larséch, 11
38036 POZZA DI FASSA
Tel. +39 0462 764091
Fax +39 0462 763525
info@hotelalaska.net
www.hotelalaska.net

VILLA MARGHERITA
★★★
Strada Jurnela, 35
38036 PERA DI FASSA
Tel. +39 0462 764205
Fax +39 0462 764096
info@hotelvillamargherita.info
www.hotelvillamargherita.info

DEVILLE
★★★
Strada R. Löwy, 3
38035 MOENA
Tel. +39 0462 573350
Fax +39 0462 565001
info@hoteldevillemoena.it
www.hoteldevillemoena.it

MIRAVALLE
★★★
Strada de Palua, 3
38030 SORAGA
Tel. +39 0462 768128
Fax +39 0462 758228
info@hmiravalle.com
www.hmiravalle.com

ROSALPINA
★★★
Strada de Palua, 2
38030 SORAGA
Tel. +39 0462 768137
Fax +39 0462 768373
ines@hotelrosalpina.com
www.hotelrosalpina.com

AL PICCOLO HOTEL
★★★S
Strada Neva, 70
38039 VIGO DI FASSA
Tel. +39 0462 764217
Fax +39 0462 763493
info@alpiccolohotel.net
www.alpiccolohotel.net

ALPINE TOURING HOTEL
★★★
Troi de Vich, 72
38036 POZZA DI FASSA
Tel. +39 0462 763268
Fax 0462 762390
mail@touringhotel.info
www.touringhotel.info

TRENTO & LE COLONNINE
★★★
Strada Dolomites, 58
38036 POZZA DI FASSA
Tel. +39 0462 764279
Fax +39 0462 764888
booking@hoteltrento-dolomiti.it
www.hoteltrento-dolomiti.it

CAMPITELLO DI FASSA

FLORA ALPINA
RC ★★★S
Strèda Dolomites, 8
38031 CAMPITELLO DI FASSA
Tel. +39 0462 750233
Fax +39 0462 751549
info@hotelfloraalpina.it
www.hotelfloraalpina.it

ALPI
★★★
Strèda Dolomites, 24
38031 CAMPITELLO DI FASSA
Tel. +39 0462 750400
Fax +39 0462 751822
info@hotelalpi.it
www.hotelalpi.it

BIKE HOTEL VAL DI FASSA

Hotel specializzati per biker, dotati di info corner, kit per piccole riparazioni, spazio adibito al lavaggio delle biciclette, locale per il deposito delle bike e l'asciugatura degli indumenti, servizio lavanderia. Biciclette (mtb o da cicloturismo) disponibili presso un noleggio convenzionato, oltre ad agevolazioni per noleggio accessori e riparazioni presso officine specializzate. Escursioni con guida MTB gratuite o a prezzo scontato.

Specialized hotels for bikers, provided with info corner, special bicycle repair kit, a bike washing and cleaning area, bike deposit, laundry service and clothes drying area. Special rates for bike rental (MTB or touring bicycles) and qualified assistance in specialized rental and repair shops. Guided MTB tours free of charge or at special price.

Spezialisierte Hotels für Mountainbiker und Radfahrer mit Info-Ecke, Set für kleine Reparaturen, Waschbereich zur Säuberung der Bikes. Fahrrad-Depot, Wäsche- und Trockenservice für die Fahrradbekleidung. Verleih von Bikes und Zubehör sowie Reparaturservice zu besonderen Preisen in den Shops und Fachwerkstätten der Umgebung. Kostenlose oder ermäßigte MTB Touren mit Bike Guide.

BOLZANO
Soprabolzano
Fie' allo Sciliar
Castelrotto
Siusi
Ortisei
S.Cristina
Selva Val Gardena
VAL GARDENA
Bullaccia
Alpe di Siusi
Sciliar
PARCO NATURALE DELLO SCILIAR
Sassolungo
Sasso Piatto
SASSOLUNGO
Rif.Sasso Piatto
VAL DURON
Rif.F.August
Rif.S.Pertini
Col Rodella
Rif.Micheluzzi
Campitello di Fassa
Canazei
Pecol
Rif.Fredarola
Rif.Viel d.Pan
Penia
Alba
Campestrin
Mazzin
Rif.Castiglioni
L.di Fedaia
Rif.Pian Fiacconi
Gh.della Marmolada
P.so Fedaia
Gran Vernel
P.ta Penia
MARMOLADA
Rif.Contrin
Malga Ciapela
Rocca Pietore
Caprile
Colle S.Lucia
T.Pettorina
La Villa
San Cassiano
VAL BADIA
Colfosco
Corvara in Badia
Armentarola
Piz Sorega
GR. DI SELLA
P.so Gardena
Rif.Cavazza
P.so Sella
Piz Boe'
Sass Pordoi
Rif.Maria
P.so Pordoi
P.so Campolongo
Pralongia'
Settsass
P.so Valparola
Col di Lana
P.so Falzarego
M.Averau
TOFANE
Arabba
Livinallongo
P.so Glau
Catinaccio
Catin.d'Antermoia
Rif.P.so Principe
Rif.Antermoia
Rif.Valolet
Rif.Preuss
Catinaccio
Rif.Gardeccia
Roda di Vael
Rif.Paolina
Rif.Roda di Vael
Ciampedie
Pera
Pozza
Vigo di Fassa
V. DI FASSA
V. DI SAN NICOLO'
M.ga al Crocifisso
S.so d.Dodici
Rif.B.Monzoni
Costabella
S.so di Valfredda
Vallaccia
Rif. Fuciade
P.so di S.Pellegrino
MONZONI
VALLE DI SAN PELLEGRINO
C.Bocche
Col Margherita
Falcade
Canale d'Agordo
Cencenighe
Alleghe
L.di Alleghe
S.Tomaso
M.Civetta
M.Moiazza
PALE DI S.LUCANO
Laives
Nova Levante
Nova Ponente
S.Nicolo' d'Ega
Carezza
P.so Carezza
Soraga
L.di Soraga
Monte S.Pietro
Pietralba
Rionero
Novale
Obereggen
Moena
LATEMAR
Rif.Ganischgeralm
Rif.Torre di Pisa
P.so Lavaze'
Rif.Zischgalm
Rif.Passo Feudo
P.so Feudo
Forno
Mezzavalle
Pala di Santa
Pampeago
M.Agnello
Corno Bianco
Corno Nero
P.so Oclini
Redagno
Aldino
Ora
Caldaro
Egna
Trodena
P.so S.Lugano
Stava
Predazzo
Bellamonte
Viezzena
P.so Lusia
PARCO NATURALE PANEVEGGIO PALE DI SAN MARTINO
Paneveggio
L. di Paneveggio
Pulesi
Rif.Cap.Cervino
P.so Rolle
B.ta Segantini
C.Vezzana
Cimon d.Pala
Rif.Laghi di Colbricon
Colbricon
Rif.Rosetta
Pala di S.Martino
S.Martino di Castrozza
Rif.Pradidali
Sass Maor
Rif.Treviso
Rif. Velo d.Madonna
Rif. La Ritonda
Rif. Cant del Gal
Agordo
Rivamonte Agordino
Piz di Mezzodi
M.Agner
Taibon
Varena
Daiano
Cavalese
Tesero
Panchia'
Ziano
Carano
Castello d.Fiemme
Molina d. F.
Capriana
Anterivo
Masi
Lago
Salanzada
Cermis
Rif.Paion
L.Lagorai
CATENA DEI LAGORAI
M.Cauriol
Coltorondo
Biv.Paolo e Nicola
C.di Cece
Biv.A.Moro
C.Tognazza
VAL CISMON
T.Cismon
Grauno
Grumes
Sover
Sicina
VALFLORIANA
M.Brustoloni
Laste' d.Sute
C.delle Stellune
M.Fregasoga
Brusago
Rif.P.so Manghen
M.Montalon
P.so Cinque Croci
Cima d'Asta
Caoria
Fiera di Primiero
Tonadico
Siror
Castel Pietra
P.so Cereda
Sagron
Mis
Piereni
Villa Welsperg
Lago di Mis
Bedollo
P.so Manghen
Lavarone
Folgaria
Rotaliana
Trento
Pergine Valsugana
Caldonazzo
Levico Terme
Borgo Valsugana
Tesino
Cinte Tesinine
Primiero
Vanoi
Canal San Bovo
Paganella
Fai della Paganella
Andalo
Molveno
Madonna di Campiglio
Pinzolo
Carisolo
Giudicarie
Tione di Trento
Comano Terme
Dro
Arco
Riva del Garda
Nago-Torbole
Ala
Rovereto
Mori
Brentonico
Malcesine
Garda
Bardolino
Lazise
Peschiera del Garda
Castelnuovo del Garda
Verona
Valeggio sul Mincio
Villafranca di Verona
Sommacampagna
Bussolengo
Pescantina
Dolcè
Rivoli Veronese
Caprino Veronese
Affi
Bardolino
Cavaion Veronese
Garda
Costermano
Brenzone
Torri del Benaco
Lugagnano
Sirmione
Desenzano del Garda
Lonato del Garda
Pozzolengo
Peschiera del Garda
Castelnuovo del Garda

BIKE SHOP & RENT

MOENA
SPORT NAVALGE
Piaz de Navalge, 1
tel. +39 0462 573050
cell. +39 347 7501938
info@sportnavalge.it
www.sportnavalge.it

SORAGA
SPORT BRUNEL
Piaza Cioch, 28
tel. +39 0462 768363
snowcece@yahoo.it
www.cecesport.com

CAMPESTRIN
FASSA SKI BIKE
Strèda Antermoa, 8
tel. +39 0462 750145
cell. +39 338 3460374
info@fassaskibike.com
www.fassaskibike.com

CAMPITELLO
FASSA SKI BIKE
Strèda de Pèint de Sera, 10
tel. +39 0462 750145
cell. +39 338 3460374
info@fassaskibike.com
www.fassaskibike.com

MAMBO
Strèda Dolomites, 20
cell. +39 388 0453037
cell. +39 333 5883947
info@mamboskirent.com
www.mamboskirent.com

CANAZEI
BIKEASY
Strèda del Ciuch
c/o Fassa Park
tel. +39 0462 600232
cell. +39 366 4008222
evelin.margoni@bikeasy.it
www.bikeasy.it

DETOMAS SHOP
Strèda de Parèda, 31
tel. +39 0462 602447
cell. +39 320 2471339
info@detomasshop.com
www.detomasshop.com

NORTHLAND
Strèda del Piz, 15
tel. +39 0462 601656
rent@northlandski.com
www.northlandski.com

ALBA DI CANAZEI
SKI PAOLO
NOLEGGIO SPORT
Strèda de Contrin, 18
tel. +39 0462 601331
cell. +39 347 0113844
info@skipaolo.it
www.skipaolo.it

SPORT PLATTER
Strèda de Costa, 171
tel. +39 0462 600284
cell. +39 339 7021426
sportplatter@gmail.com

TOUR 1

CANAZEI - PASSO FEDAIA - ROCCA PIETORE - CAPRILE - ARABBA - PASSO PORDOI - CANAZEI

DATI PERCORSO | TOUR DETAILS | DETAILS DER TOUR

CANAZEI | 68,0 km | 1.826 m | 40.4 km

Località | Town | Ort	Km parziali | Partial length Partielle Länge in km	Km totali | Total length Allgemeine Länge in km	Altimetria m | Altitude m Höhe in m	Dislivello | Ascent Höhenunterschied
CANAZEI	0,0	0,0	1.445	-
DIGA FEDAIA	11,5	11,5	2.083	638
PASSO FEDAIA	2,7	14,2	2.053	-
ROCCA PIETORE S.S. 563	12,5	26,7	1.053	-
ARABBA	19,9	46,6	1.598	545
PASSO PORDOI	9,0	55,6	2.241	643
CANAZEI	12,4	68,0	1.445	-

TOUR 2

SELLARONDA

DATI PERCORSO | TOUR DETAILS | DETAILS DER TOUR

CANAZEI | 63,4 km | 2.042 m | 32,2 km

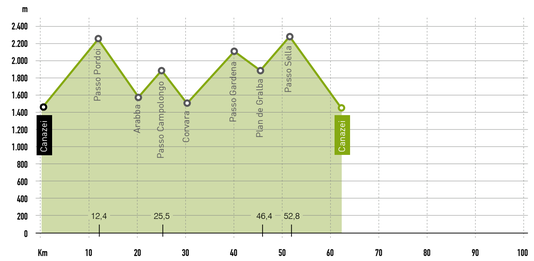

Località | Town | Ort	Km parziali | Partial length Partielle Länge in km	Km totali | Total length Allgemeine Länge in km	Altimetria m | Altitude m Höhe in m	Dislivello | Ascent Höhenunterschied
CANAZEI	0,0	0,0	1.445	-
PASSO PORDOI	12,4	12,4	2.241	796
ARABBA	9,0	21,4	1.598	-
PASSO CAMPOLONGO	4,1	25,5	1.879	281
CORVARA	5,9	31,4	1.523	-
PASSO GARDENA	9,3	40,7	2.120	597
PLAN DE GRALBA	5,7	46,4	1.866	-
PASSO SELLA	6,4	52,8	2.234	368
CANAZEI	11,6	63,4	1.445	-

TOUR 3

POZZA DI FASSA - MOENA - PASSO SAN PELLEGRINO - CENCENIGHE - CAPRILE - PASSO FEDAIA - CANAZEI - POZZA DI FASSA

DATI PERCORSO | TOUR DETAILS | DETAILS DER TOUR

POZZA DI FASSA | 87,7 km | 2.046 m | 41.2 km

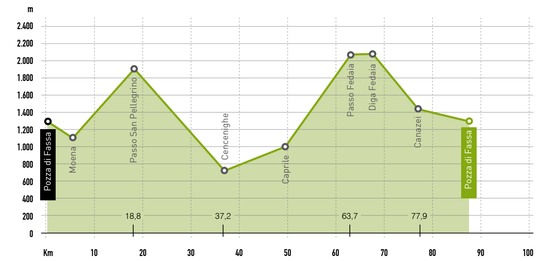

Località | Town | Ort	Km parziali | Partial length Partielle Länge in km	Km totali | Total length Allgemeine Länge in km	Altimetria m | Altitude m Höhe in m	Dislivello | Ascent Höhenunterschied
POZZA DI FASSA	0,0	0,0	1.310	-
MOENA	6,8	6,8	1.176	-
PASSO SAN PELLEGRINO	12,0	18,8	1.918	742
CENCENIGHE	18,4	37,2	779	-
CAPRILE	12,6	49,8	1.000	221
PASSO FEDAIA	13,9	63,7	2.053	1.053
DIGA FEDAIA	2,7	66,4	2.083	30
CANAZEI	11,5	77,9	1.445	-
POZZA DI FASSA	9,8	87,7	1.310	-

TOUR 4

POZZA DI FASSA - TESERO - PASSO PAMPEAGO - PONTE NOVA - PASSO CAREZZA - POZZA DI FASSA

DATI PERCORSO | TOUR DETAILS | DETAILS DER TOUR

POZZA DI FASSA | 73.4 km | 1.895 m | 25,7 km

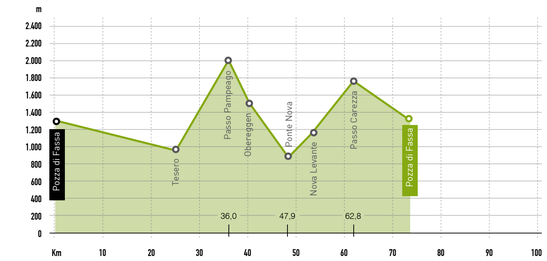

Località | Town | Ort	Km parziali | Partial length Partielle Länge in km	Km totali | Total length Allgemeine Länge in km	Altimetria m | Altitude m Höhe in m	Dislivello | Ascent Höhenunterschied
POZZA DI FASSA	0,0	0,0	1.310	-
TESERO	25,2	25,2	970	-
PASSO PAMPEAGO	10,8	36,0	1.998	1.028
OBEREGGEN	4,9	40,9	1.562	-
PONTE NOVA	7,0	47,9	883	-
NOVA LEVANTE	6,0	53,9	1.157	274
PASSO CAREZZA	8,9	62,8	1.750	593
POZZA DI FASSA	10,6	73,4	1.310	-

TOUR 5

VIGO DI FASSA - PASSO CAREZZA - TIRES - CASTELROTTO - ORTISEI - PASSO SELLA - CANAZEI - VIGO DI FASSA

DATI PERCORSO | TOUR DETAILS | DETAILS DER TOUR

VIGO DI FASSA | 100,7 km | 1.796 m | 47,3 km

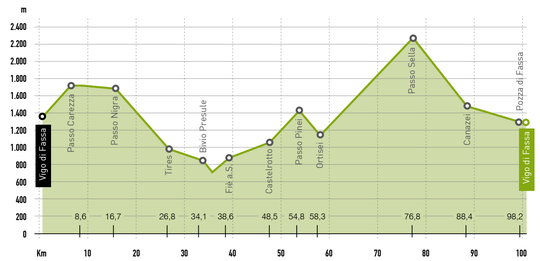

Località | Town | Ort	Km parziali | Partial length Partielle Länge in km	Km totali | Total length Allgemeine Länge in km	Altimetria m | Altitude m Höhe in m	Dislivello | Ascent Höhenunterschied
VIGO DI FASSA	0,0	0,0	1.393	-
PASSO CAREZZA	8,6	8,6	1.750	357
TIRES	18,2	26,8	1.008	-
BIVIO PRESULE	7,3	34,1	877	-
CASTELROTTO	14,4	48,5	1.053	176
ORTISEI	9,8	58,3	1.185	132
PASSO SELLA	18,5	76,8	2.233	1.048
CANAZEI	11,6	88,4	1.445	-
POZZA DI FASSA	9,8	98,2	1.310	-
VIGO DI FASSA	2,5	100,7	1.393	83

TOUR 6

MOENA - PASSO SAN PELLEGRINO - PASSO VALLES - PREDAZZO - MOENA

DATI PERCORSO | TOUR DETAILS | DETAILS DER TOUR

MOENA | 54,9 km | 1.522 m | 28,3 km

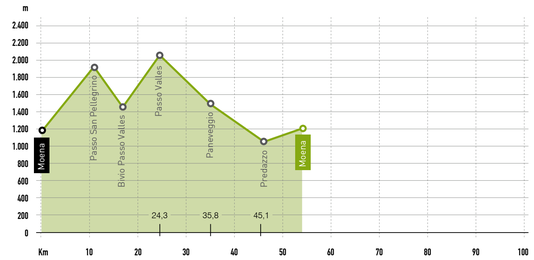

Località | Town | Ort	Km parziali | Partial length Partielle Länge in km	Km totali | Total length Allgemeine Länge in km	Altimetria m | Altitude m Höhe in m	Dislivello | Ascent Höhenunterschied
MOENA	0,0	0,0	1.184	-
PASSO SAN PELLEGRINO	11,5	11,5	1.919	735
BIVIO PASSO VALLES	10,8	17,3	1.410	-
PASSO VALLES	7,0	24,3	2.031	621
PANEVEGGIO	11,5	35,8	1.466	-
PREDAZZO	9,3	45,1	1.018	-
MOENA	9,8	54,9	1.184	166

TOUR 7

MOENA - PASSO SAN PELLEGRINO - CENCENIGHE - AGORDO - FORCELLA AURINE - PASSO CEREDA - TONADICO - PASSO ROLLE - PREDAZZO - MOENA

DATI PERCORSO | TOUR DETAILS | DETAILS DER TOUR

MOENA | 121,9 km | 2.957 m | 59,8 km

Località | Town | Ort	Km parziali | Partial length Partielle Länge in km	Km totali | Total length Allgemeine Länge in km	Altimetria m | Altitude m Höhe in m	Dislivello | Ascent Höhenunterschied
MOENA	0,0	0,0	1.184	-
PASSO SAN PELLEGRINO	11,5	11,5	1.919	735
CENCENIGHE	18,9	30,4	779	-
AGORDO	9,1	39,5	600	-
FORCELLA AURINE	11,8	51,3	1.299	699
PASSO CEREDA	11,1	62,4	1.368	69
TONADICO	8,0	70,4	725	-
PASSO ROLLE	21,4	91,8	1.979	1.254
PREDAZZO	20,3	112,1	1.020	-
MOENA	9,8	121,9	1.220	200

TOUR 8

MARATONA DLES DOLOMITES (percorso medio - partenza da Canazei) Medium Length – Start from Canazei | Mittlere Strecke - Start von Canazei

DATI PERCORSO | TOUR DETAILS | DETAILS DER TOUR

CANAZEI | 115.3 km | 3.289 m | 59,1 km

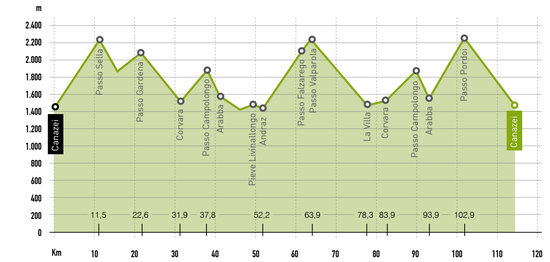

Località | Town | Ort	Km parziali | Partial length Partielle Länge in km	Km totali | Total length Allgemeine Länge in km	Altimetria m | Altitude m Höhe in m	Dislivello | Ascent Höhenunterschied
CANAZEI	0,0	0,0	1.445	-
PASSO SELLA	11,5	11,5	2.234	789
BIVIO PASSA GARDENA	5,4	16,9	1.866	-
PASSA GARDENA	5,7	22,6	2.120	254
CORVARA	9,3	31,9	1.523	-
PASSO CAMPOLONGO	5,9	37,8	1.879	356
ARABBA	4,1	41,9	1.598	-
PIEVE LIVINALLONGO	7,5	49,4	1.480	-
ANDRAZ	2,8	52,2	1.421	-
PASSO FALZAREGO	10,5	62,7	2.103	682
PASSO VALPAROLA	1,2	63,9	2.209	106
LA VILLA	14,4	78,3	1.420	-
CORVARA	5,6	83,9	1.523	103
PASSO CAMPOLONGO	5,9	89,9	1.879	356
ARABBA	4,1	93,9	1.598	-
PASSO PORDOI	9,0	102,9	2.241	643
CANAZEI	12,4	115,3	1.445	-

LEGENDA | PICTOGRAMS | ZEICHENERKLÄRUNG

- Luogo partenza / arrivo | Starting / arrival point | Abfahrt / Ankunft
- Lunghezza percorso | Tour Total Distance | Länge der Tour
- Dislivello salita | Total Ascent | Höhenunterschied
- Lunghezza salita | Total climb length | Länge des Aufiegs

LE SALITE DEL "GIRO D'ITALIA" CLIMBS OF THE "GIRO D'ITALIA" DIE AUFSTIEGE DES "GIRO D'ITALIA"

* i.d.C. = indice difficoltà Codifiaa | Codifiaa index of difficulty | Schwierigkeitsindex "Codifiaa"
* i.d.s. = indice difficoltà semplificato | simplified index of difficulty | Vereinfachter Schwierigkeitsindex
** VAM = Velocità media ascensionale | Average climbing speed | Durchschnittliche Aufstiegsgeschwindigkeit

1. PASSO PORDOI (2.239 m)
da | from | von CANAZEI

DATI PERCORSO | TOUR DETAILS | DETAILS DER TOUR

Grado di difficoltà | Difficulty rate | Schwierigkeitsgrad: 3°
Indice di difficoltà | Difficulty index | Schwierigkeitsindex: i.d.C. = 86* - i.d.s. = 57*
Indicazioni generali | General information | Allgemeine Informationen:

CANAZEI (bivio su SS 48 per Passi Sella e Pordoi | crossroads on SS 48 to Sella and Pordoi Pass | Kreuzung zu Sella- und Pordoijoch auf der S 48), **1.438 m**
11,97 km
801 m

Pendenza media | Average gradient | Durchschnittliches Gefälle: 6,7%
Pendenza massima | Maximum gradient | Höchstes Gefälle: 10%
Numero tornanti | Hairpin turns | Kehren: 27

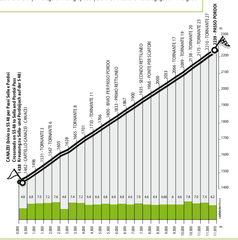

**VAM 600	VAM 900	VAM 1200	VAM 1600
Tempi di percorrenza | Total time | Zeit (h. min.)			
1,20	0,53	0,40	0,30
Velocità media | Average speed | Durchschnittliche Geschwindigkeit (km/h)			
9,0	13,4	17,9	23,9

2. PASSO SELLA (2.244 m)
da bivio per Passo Sella
from the crossroads to Sella Pass
von der Kreuzung zu Sellajoch

DATI PERCORSO | TOUR DETAILS | DETAILS DER TOUR

Grado di difficoltà | Difficulty rate | Schwierigkeitsgrad: 3°-
Indice di difficoltà | Difficulty index | Schwierigkeitsindex: i.d.C. = 69* - i.d.s. = 36*
Indicazioni generali | General information | Allgemeine Informationen:

Bivio su SS 48 per Passo Sella | Crossroads on SS 48 to Passo Sella | Kreuzung auf der S 48 zu Sellajoch), **1.808 m**
5,62 km
444 m

Pendenza media | Average gradient | Durchschnittliches Gefälle: 7,9%
Pendenza massima | Maximum gradient | Höchstes Gefälle: 13%
Numero tornanti | Hairpin turns | Kehren: 9

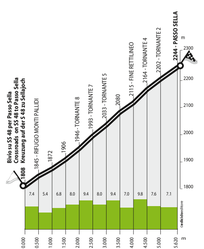

**VAM 600	VAM 900	VAM 1200	VAM 1600
Tempi di percorrenza | Total time | Zeit (h. min.)			
0,46	0,31	0,23	0,17
Velocità media | Average speed | Durchschnittliche Geschwindigkeit (km/h)			
7,3	10,9	14,7	19,8

3. PASSO FEDAIA (2.054 m)
da | from | von CANAZEI

DATI PERCORSO | TOUR DETAILS | DETAILS DER TOUR

Grado di difficoltà | Difficulty rate | Schwierigkeitsgrad: 3°-
Indice di difficoltà | Difficulty index | Schwierigkeitsindex: i.d.C. = 71*- i.d.s. = 43*
Indicazioni generali | General information | Allgemeine Informationen:

CANAZEI (bivio su SS 48 per Passo Fedaia | crossroads on the SS 48 to Fedaia Pass | Kreuzung auf der SS 48 zu Fedaiapass), **1.438 m**
13,95 km 9,42 km senza i tratti in piano | 9,42 km flat parts excluded
625 m

Pendenza media | Average gradient | Durchschnittliches Gefälle: 4,5%
(6,6% senza i tratti in piano | 6,6% excluding the flat parts | 6,6% ohne ebene Strecken)
Pendenza massima | Maximum gradient | Höchstes Gefälle: 11%
Numero tornanti | Hairpin turns | Kehren: 5

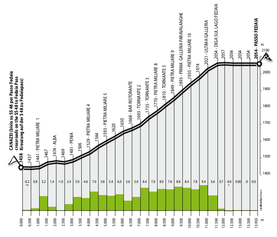

**VAM 600	VAM 900	VAM 1200	VAM 1600
Tempi di percorrenza | Total time | Zeit (h. min.)			
1,14	0,51	0,39	0,30
Velocità media | Average speed | Durchschnittliche Geschwindigkeit (km/h)			
11,3	6,4	21,5	27,9

4. GARDECCIA (1.948 m)
da | from | von PERA DI FASSA

DATI PERCORSO | TOUR DETAILS | DETAILS DER TOUR

Grado di difficoltà | Difficulty rate | Schwierigkeitsgrad: 4°-
Indice di difficoltà | Difficulty index | Schwierigkeitsindex: i.d.C. = 71*- i.d.s. = 43*
Indicazioni generali | General information | Allgemeine Informationen:

Bivio su SS 48 per Monzon | crossroads on SS 48 to Monzon | Kreuzung auf der SS 48 zu Monzon, **1.330 m**
6,5 km 5,94 km senza i tratti in piano | 5,94 km flat parts excluded
622 m

Pendenza media | Average gradient | Durchschnittliches Gefälle: 9,6%
(10,5% senza i tratti in piano | 10,5% excluding the flat parts | 10,5% ohne ebene Strecken)
Pendenza massima | Maximum gradient | Höchstes Gefälle: 17%
Numero tornanti | Hairpin turns | Kehren: 4

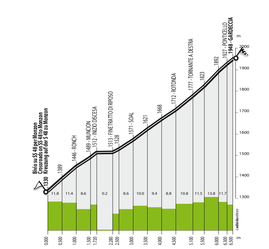

**VAM 600	VAM 900	VAM 1200	VAM 1600
Tempi di percorrenza | Total time | Zeit (h. min.)			
1,03	0,42	0,31	0,23
Velocità media | Average speed | Durchschnittliche Geschwindigkeit (km/h)			
6,2	9,2	12,2	16,3

5. PASSO CAREZZA (1.752 m)
da | from | von VIGO DI FASSA

DATI PERCORSO | TOUR DETAILS | DETAILS DER TOUR

Grado di difficoltà | Difficulty rate | Schwierigkeitsgrad: 2°
Indice di difficoltà | Difficulty index | Schwierigkeitsindex: i.d.C. = 56* - i.d.s. = 29*
Indicazioni generali | General information | Allgemeine Informationen:

Bivio su SS 48 per Passo Carezza | crossroads on SS 48 to Carezza Pass | Kreuzung auf der S 48 zu Karerpass, **1.324 m**
9,7 km 6,5 km senza i tratti in piano | 6,5 km flat parts excluded | 6,5 km ohne ebene Strecken
429 m

Pendenza media | Average gradient | Durchschnittliches Gefälle: 4,4%
(6,6% senza i tratti in piano | 6,6% excluding the flat parts | 6,6% ohne ebene Strecken)
Pendenza massima | Maximum gradient | Höchstes Gefälle: 10%
Numero tornanti | Hairpin turns | Kehren: 1

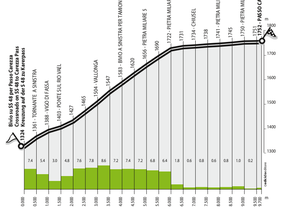



**VAM 600	VAM 900	VAM 1200	VAM 1600
Tempi di percorrenza | Total time | Zeit (h. min.)			
0,51	0,36	0,27	0,21
Velocità media | Average speed | Durchschnittliche Geschwindigkeit (km/h)			
11,4	16,2	21,3	27,7

6. PASSO SAN PELLEGRINO (1.921 m)
da | from | von MOENA

DATI PERCORSO | TOUR DETAILS | DETAILS DER TOUR

Grado di difficoltà | Difficulty rate | Schwierigkeitsgrad: 3°+
Indice di difficoltà | Difficulty index | Schwierigkeitsindex: i.d.C. = 92* - i.d.s. = 60*
Indicazioni generali | General information | Allgemeine Informationen:

MOENA (bivio su SS 48 per Passo San Pellegrino | crossroads on SS 48 to San Pellegrino Pass | Kreuzung auf der S 48 zu San Pellegrinopass), **1.162 m**
11,78 km 10,89 km senza i tratti in piano | 10,89 km flat parts excluded | 10,89 km ohne ebene Strecken
762 m

Pendenza media | Average gradient | Durchschnittliches Gefälle: 6,5%
(7% senza i tratti in piano | 7% excluding the flat parts | 7% ohne ebene Strecken)
Pendenza massima | Maximum gradient | Höchstes Gefälle: 13%
Numero tornanti | Hairpin turns | Kehren: 4

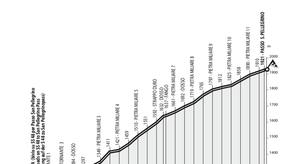

**VAM 600	VAM 900	VAM 1200	VAM 1600
Tempi di percorrenza | Total time | Zeit (h. min.)			
1,17	0,52	0,39	0,29
Velocità media | Average speed | Durchschnittliche Geschwindigkeit (km/h)			
9,2	13,6	18,1	24,4